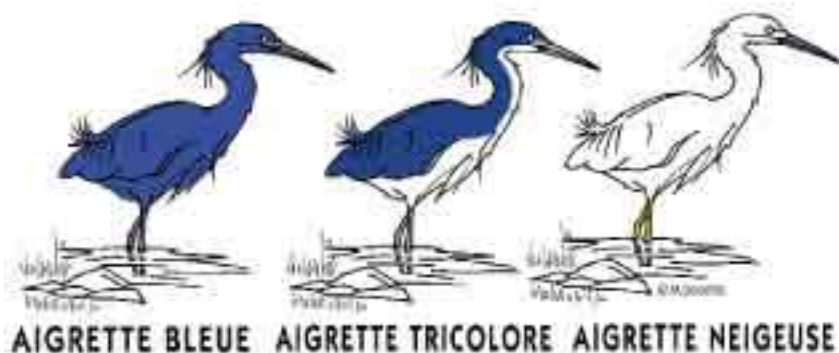




© David Tauleigne

QUELQUES HABITUÉS DES VASIÈRES



AIGRETTE BLEUE AIGRETTE TRICOLORE AIGRETTE NEIGEUSE

Les ornithologues de Guyane se réunissent le premier jeudi du mois (17h) sur la jetée du vieux-port. Vous y rencontrerez des passionnés et de simples curieux de nature. Jumelles et longues vues sont à disposition. Infos : GEPOG : 0594 29 46 96 - www.gepog.org

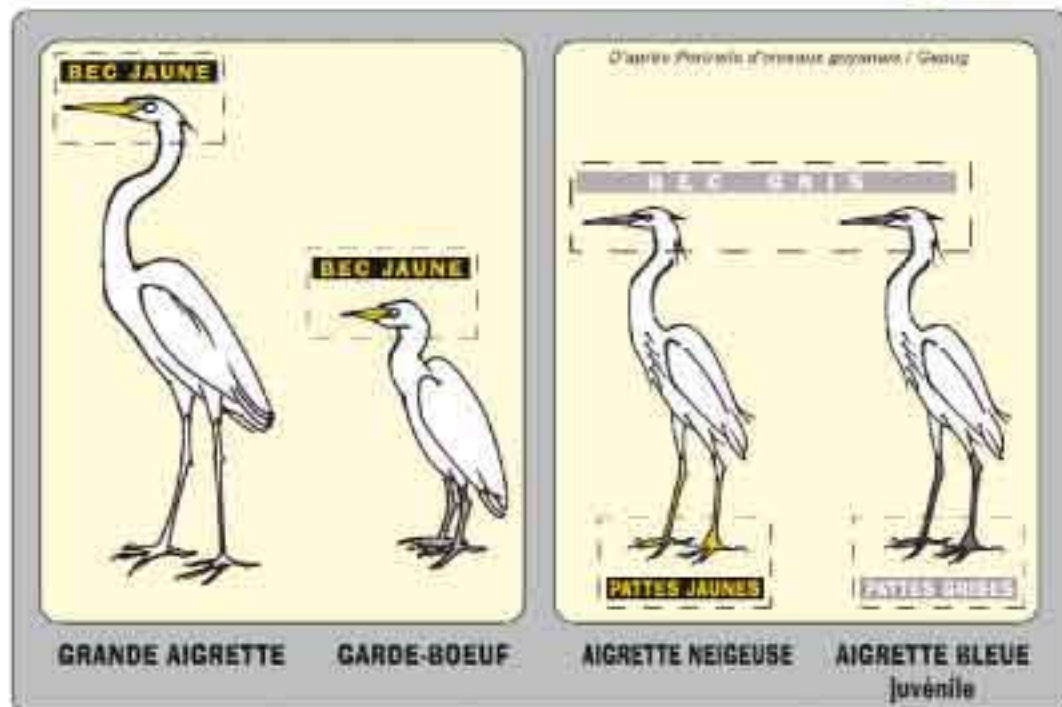


Bihoreau gris jeune

Bihoreau gris

Savacou huppé

Bihoreau violacé

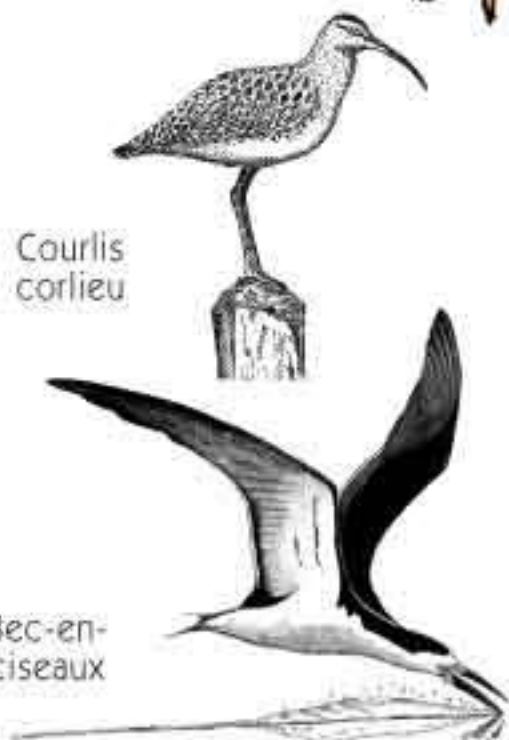


GRANDE AIGRETTE

GARDE-BOEUF

AIGRETTE NEIGEUSE

AIGRETTE BLEUE juvénile



Courlis corlieu

Bec-en-ciseaux

Dessin Marc Delorme

Les Oiseaux de...

Sterne Royale

1500 couples soit +50% de sa population caraïbe. Chaque couple pond un seul œuf. A la création de la réserve, en 1992, seuls 300 couples nichaient sur l'île. Niche peut-être sur les battures de Malmanoury. Visible toute l'année sur les vasières du littoral.



Sterne de Cayenne

8000 couples, soit un tiers de la population mondiale, ont niché sur les rochers de l'îlot. On distingue cette Sterne grâce à son bec jaune. Les effectifs ont été multipliés par 30, depuis la mise en Réserve de l'île.



Dessins : Bruno Bellaton

Sterne fuligineuse

150 couples nicheurs qui n'approchent pas des côtes. A l'inverse des autres sternes, elle n'aime pas se jeter à l'eau, mais cueille volontiers et habilement les poissons à la surface.



Frégate superbe

600 couples actifs pour environ 3500 individus. Avec ses 2,40m d'envergure, on la voit souvent planer près du littoral. Habituellement, la frégate vole ses proies aux oiseaux de mer. En

Guyane, la plupart vont se nourrir dans le sillage des crevettiers, profitant de l'énorme gaspillage de poissons générés par la pêche à la crevette. Cet oiseau ne se pose jamais sur l'eau. Il utilise les courants thermiques pour atteindre des altitudes record de 2,5 km.



Noddi brun

350 Couples de Noddi bruns nicheurs qui ne fréquentent que la haute mer (oiseau pélagique). La plus proche colonie de Noddi est à plus de 1500 km de la Guyane.

Mouette atricile

2500 couples. Elle s'attaque parfois aux œufs des sternes. Peu regardante pour nicher, même dans les herbes hautes. Espèce opportuniste qui vient parfois se nourrir sur les plages de Cayenne. Son capuchon noir la distingue aisément.



1H30

2H00



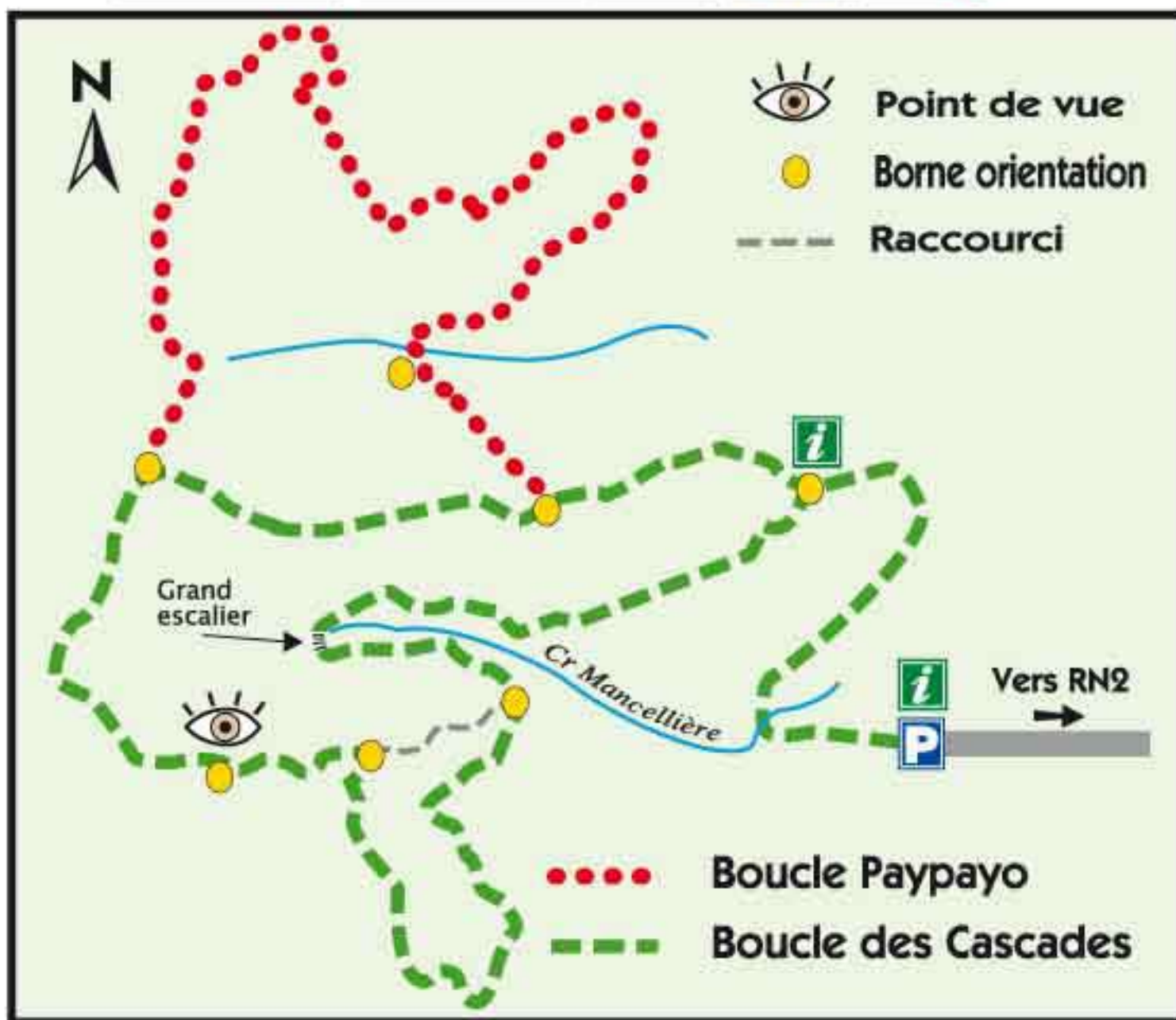
PK 2,5 km

PK 2,8 km



10

MATOURY



constitue la plus belle randonnée aux portes de Cayenne. Depuis le parking, un chemin vous mènera :

- au pont de la Crique Mancellière :
- Poursuivez 30 mn jusqu'au point de départ des sentiers.

- Les fougères arborescentes existent sur terre depuis plus de 200 millions d'années sans avoir évolué. Elles ne produisent pas de fleurs, mais se multiplient comme certains champignons, par des spores.

- Certaines espèces d'insectes (coléoptères, papillons) et certaines espèces de plantes (rubiacées, palmiers) n'ont été trouvées qu'en ce lieu (espèces endémiques).



Deux sentiers ont été aménagés

1 - **La boucle Paypayo** : elle parcourt **2 km** au cœur de la forêt. C'est le sentier le moins fréquenté et le plus propice à l'observation animalière. Il offre un layon plus étroit et le randonneur aura davantage le sentiment de solitude.

N°1





1H00



PK 1 km

1

29


MANANA



l'église de Mana appartient à la commune. L'étonnante couleur bleue adoptée se révèle être sa couleur d'origine après consultation des anciens du village et des registres religieux.

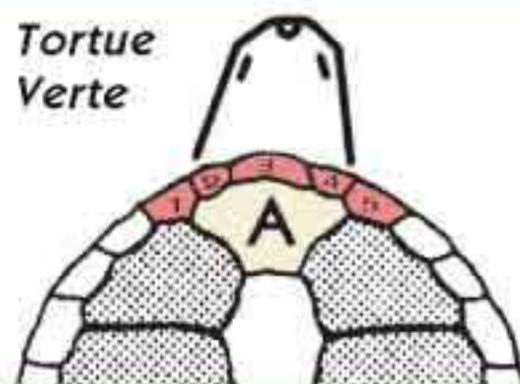
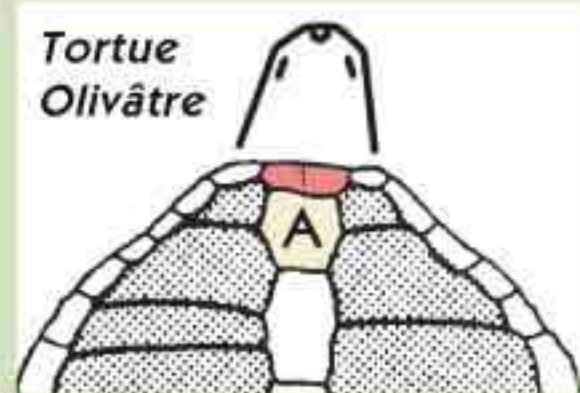
2 - Le Maison de la congrégation des sœurs de St-joseph de Cluny : la plus ancienne construction du village. Elle vient d'être restaurée. Comme pour l'église, la couverture est composée de bardeaux de wapa. Elle héberge un petit musée sur Anne-Marie Javouhey, ouvert occasionnellement désormais. Les sœurs de Mana ont conservé jusqu'à aujourd'hui une vocation pour l'éducation des jeunes.





Olivâtre ou Verte ?

Pour distinguer une tortue verte d'une tortue olivâtre, un moyen infallible consiste à repérer l'écaille A (dite plaque vertébrale). Si elle est en contact avec une seule plaque dite nucale (1 à 5), il s'agit d'une olivâtre.



POUR EN SAVOIR PLUS : Durant toute la saison des tortues, l'association Kwata gère un programme de conservation par le suivi des populations de tortues marines, la surveillance et la sensibilisation du public. N'hésitez pas à proposer votre aide bénévole !

Des sorties pédagogiques sont organisées, dès la nuit tombée, sur la plage de Montjoly. Le point de rendez-vous se situe au carbet d'accueil, situé au bout de l'avenue Saint-Dominique. Contact : Association Kwata : www.kwata.net - Tél : 0594 25 43 31 -

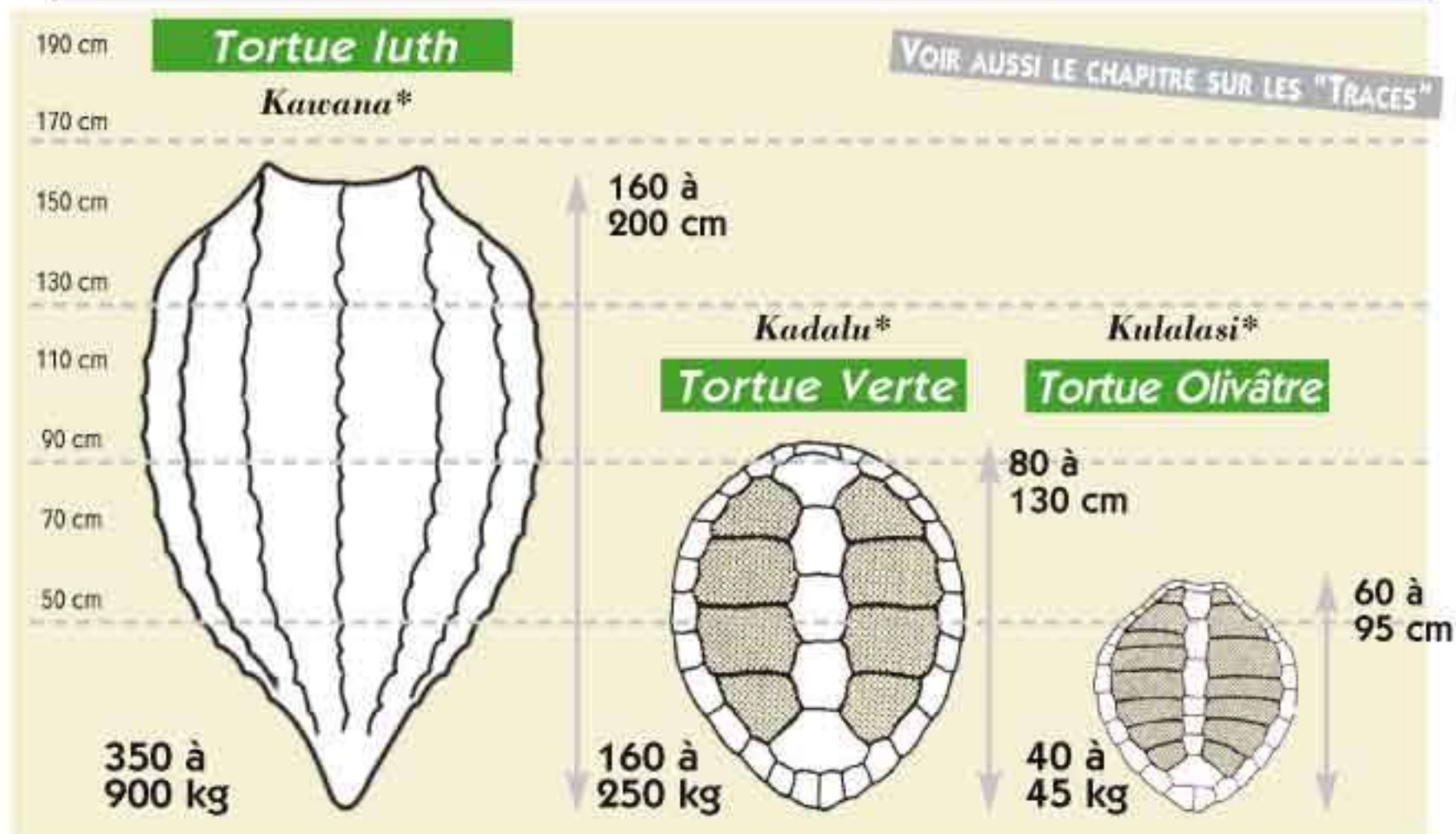


Schéma réalisé d'après la fiche conseil de l'association Kwata

*Traduction en Kali'na

Les adresses d'Awala-Yalimapo

Où dormir

Awala Yalimapo

On se couche tôt dans les villages amérindiens. Aussi, présentez-vous chez vos hôtes avant la nuit pour prendre connaissance des lieux et des consignes... ensuite libre à vous de passer la soirée sur la plage à la recherche des tortues. En période d'affluence, d'autres hébergements chez l'habitant à découvrir au fil des rencontres.

● **Chez Rita** : Une bonne adresse à Awala : Nuit en hamac en carbet traditionnel. Protégés d'une moustiquaire, les carbets sont joliment décorés : 17,50€/adulte/nuit. De plus, 2 chamb. ventilées : 45€/2pers. Les petits déj. sont inclus. En option, ptit déj. kali'na sur résa avec, selon



saison, crème d'Awara ou de manioc. Table d'hôtes sur résa : menu Kali'na ou créole : 15€ - Tél : 0594 34 18 09 - 34 49 14 - 0694 38 19 13 - Mel : gitechezrita@gmail.com

● **Gîte rural Ailumi weyulu** : 2 maisonnettes tout confort. Chamb. clim. terrasse. Tarifs : M1 : 65€/nuit (5 pers. max) ou M2 : 55€/nuit (3 pers. max). Un carbet traditionnel avec clim : 50€/nuit (4 pers. max). Hte saison (sept à janv.) +10€. Bourg d'Awala. Tel : 0594 34 72 45 - 0694 23 52 09 www.giteailumiweyulu.com

● **Chez Judith et Denis** : Yalimapo - Géré désormais par Sylvain Kilinan. Carbet hamac avec moustiquaire, 23€/pers. + P d j. 32€/2pers. Sup. Lit 4€. Enfant : 9,5€- Repas le soir sur Résa (15€) . Tél : 0594 34 20 60.



Le site de Simili et buisson de pervenches de Madagascar dite ici Caca-poule

● **Auberge de Jeunesse de Simili** :

Ce site, isolé du village, est situé sur le bord de la plage, le long de la D22 (Manayalimapo) au pied d'un grand arbre, le *Courbaril*, appelé *Simili* en kali'na. 6 bungalows de 8 lits et un grand carbet Kali'na de 30 hamacs. Tarif : Hamac : 7€/pers. 15€/pers. avec hamac & moust. - Bungalow : 15€/pers. Petit déj : 6€. Repas sur résa : Tél/fax: 0594 34 16 25. Mel : ajs.simili@wanadoo.fr



Les bungalows de Simili

● **Yalimale** : Yalimapo - 2 carbets modestes avec moustiquaires, lits ou hamacs en dortoirs. 18,50€/pers. avec Petit déj. Tél : 0594 34 34 32





De 2,5 à 8 H

2

De 5 à 14 KM



25

DÉPARTS ET ARRIVÉES DES SENTIERS

D DÉPART
A ARRIVÉE



GA Sentier Gros arbres

RB Sentier Roche Bateau

BV Belvédère

BM Sentier Grand Bœuf Mort

ML Sentier Monts Lafumée

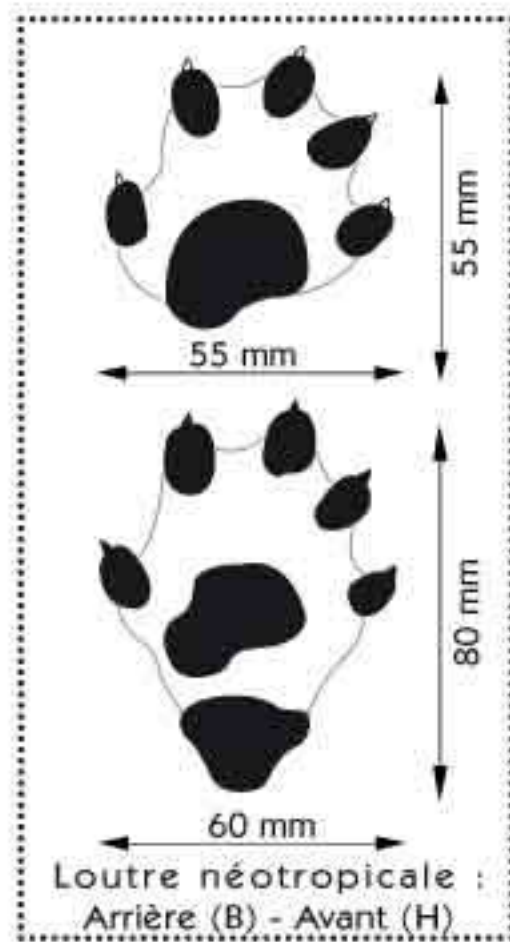
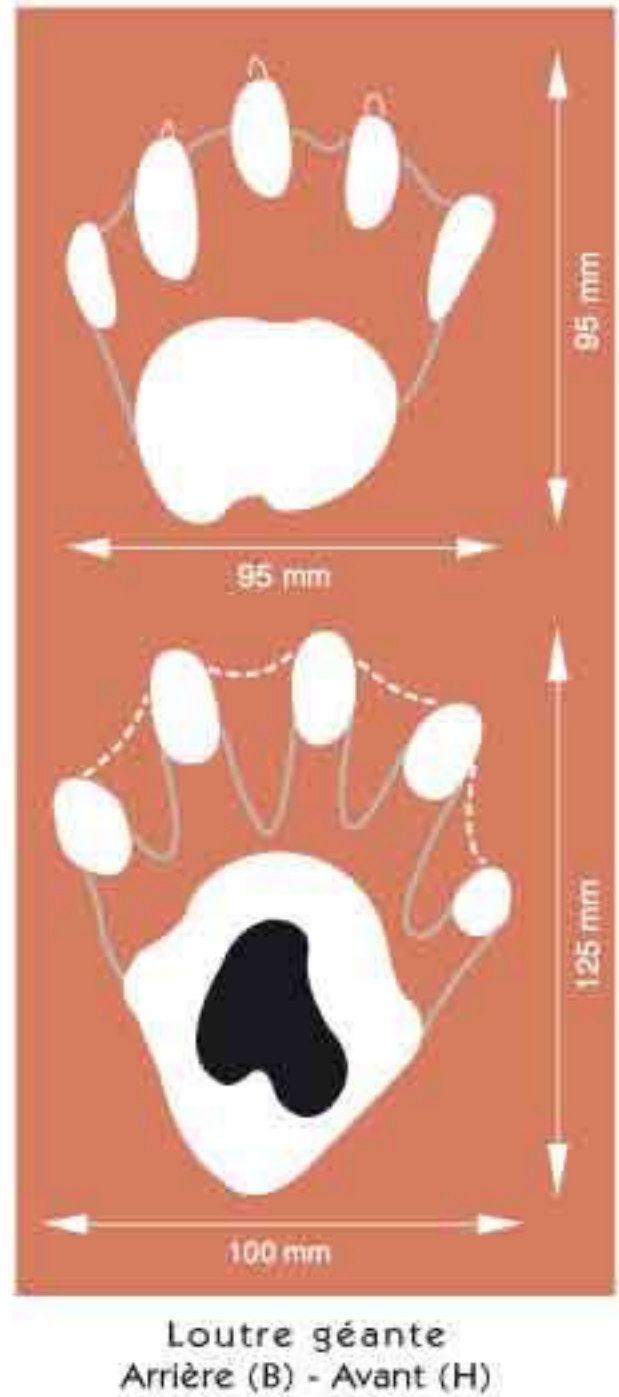
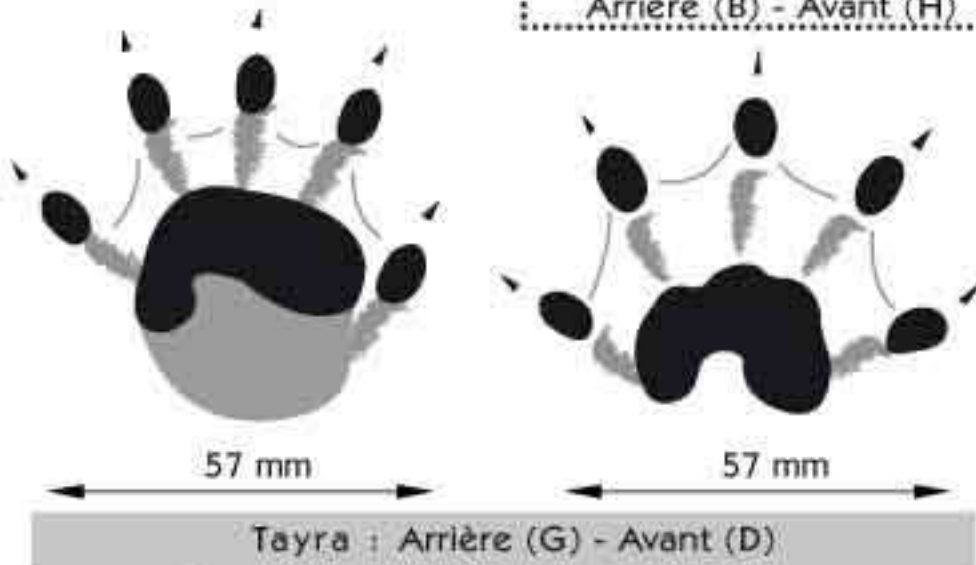
aurifère, la crise économique des années 30 pousse des Sainte-Luciens et Dominicains à venir s'établir et participer à la croissance du bourg. A partir de 1950, la population commence à diminuer pour atteindre de nos jours 70 personnes.

● En 1936, le Père Didier arrive à Saül. Grâce aux archives on sait que cet ecclésiastique a «su mettre un terme à la loi du plus fort qui régnait jusqu'à son arrivée». On peut lire dans «Histoire des communes» qu'en 1939, la Guerre avait créé à Saül une situation de disette, favorisée par l'attitude des épiciers. N'arrivant pas à raisonner ces derniers, le Père Didier organise à Saül une coopérative, baptisée *Union St-Joseph*, qui court-circuite les intermédiaires traditionnels. Les commerçants ripostent en organisant une grève du portage entre *Carbet Mais* et Saül. Le Père Didier fait alors venir de Cayenne des bœufs pour assurer lui-même le portage. Les commerçants finissent par céder, les prix s'équilibrent et la paix revient à Saül.

● En 1940, l'école ouvre ses portes et comptait 80 élèves en 1955. ; on pouvait se ravitailler dans l'une des 8 épiceries.



Avant l'avion, pour rejoindre Saül, il fallait remonter les fleuves Approuague ou Mana puis marcher sur 30 km avec son ravitaillement. Motivé, non !





**La Biodiversité en Guyane
vue par...**
Maxime Dechelle

